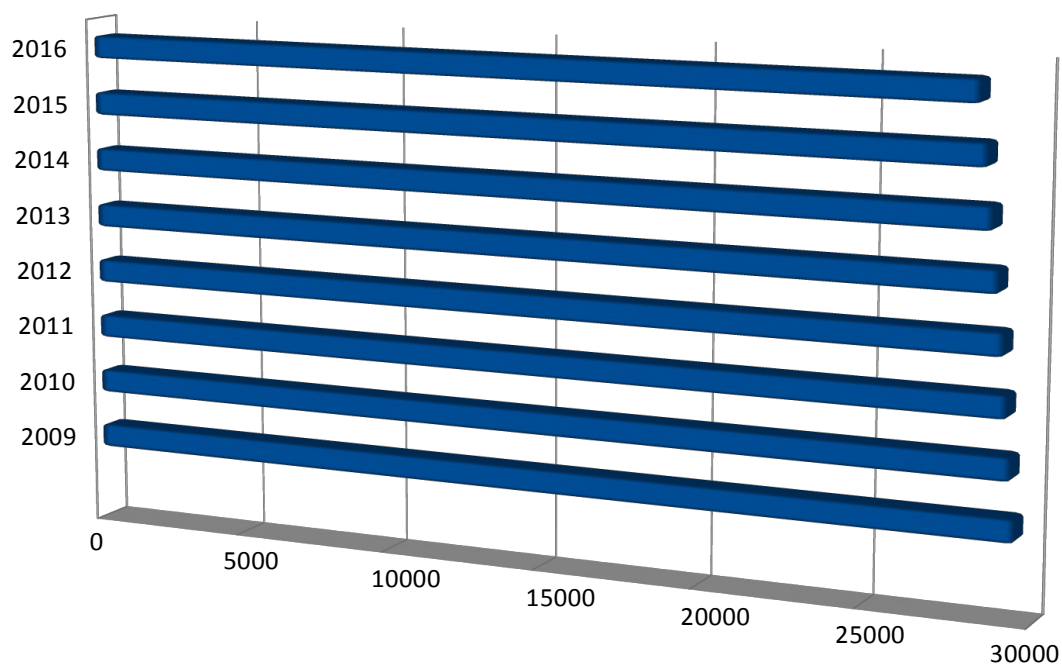


## LICZBA LUDNOŚCI MIASTA I GMINY JĘDRZEJÓW W LATACH 2009-2016



ROK	2009	2010	2011	2012	2013	2014	2015	2016
OGÓLEM	29498	29353	29208	29086	28899	28699	28521	28273

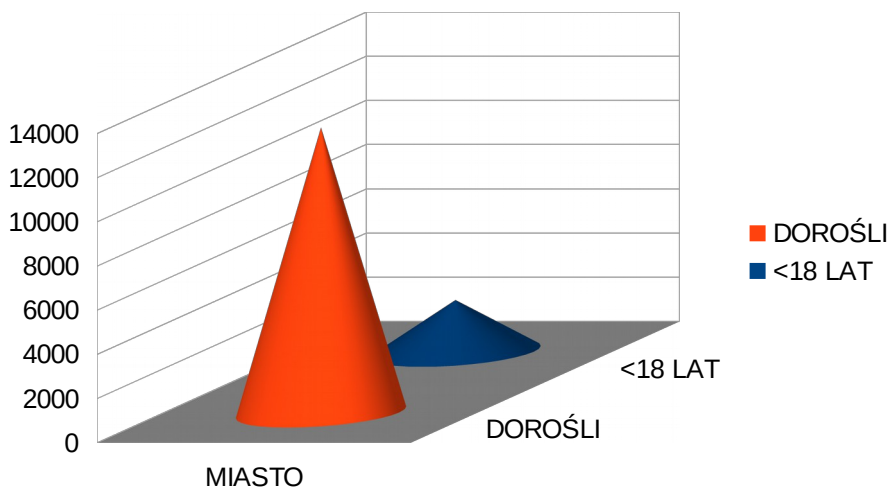
**STAN LUDNOŚCI ZAMELDOWANEJ NA POBYT STAŁY NA TERENIE MIASTA I  
GMINY JĘDRZEJÓW**

**STAN NA 31-12-2016 R**

**MIASTO - 15 250**

**W TYM : DOROŚLI - 12 908**

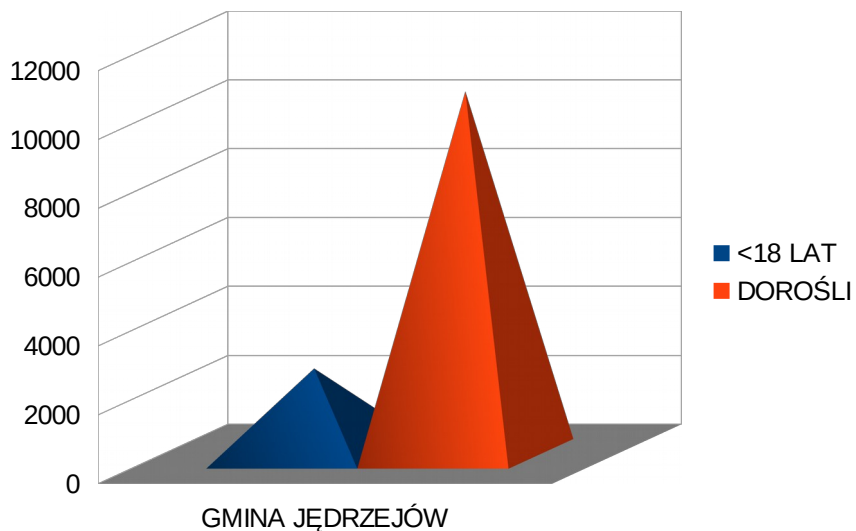
**<18 LAT - 2 342**



**GMINA - 13 023**

**W TYM: DOROŚLI – 10 539**

**< 18 LAT – 2 484**



**STATYSTYKA LUDNOŚCI  
ZAMELDOWANEJ NA POBYT STAŁY  
W POSZCZEGÓLNYCH SOŁECTWACH  
GMINY JĘDRZEJÓW**

STAN NA 31 GRUDNIA 2016 R

NAZWA SOŁECTWA	LICZBA LUDNOŚCI
*W NAWIASIE MIEJSCOWOŚĆ WCHODZĄCA W SKŁAD DANEGO SOŁECTWA	
BORKI	139
BORÓW	217
BRUS	298
BRYNICA SUCHA	203
CHORZEWA	296
CHWAŚCICE	142
CIERNO-ZASZOSIE	163
DIAMENT	137
GOZNA (CZARNOCICE)	321 (274+47)
IGNACÓWKA	178
JASIONNA	436
KSIĄŻE-SKRONIÓW	362
KULCZYŻNA (CEGŁA, KOPANINY)	231 (167+26+38)
LASKÓW	482

<b>LŚCIN (NIEBYŁA)</b>	<b>180 (138+42)</b>
<b>LUDWINÓW</b>	<b>131</b>
<b>ŁĄCZYN</b>	<b>419</b>
<b>ŁYSAKÓW DRUGI</b>	<b>338</b>
<b>ŁYSAKÓW KAWĘCZYŃSKI</b>	<b>216</b>
<b>ŁYSAKÓW POD LASEM</b>	<b>298</b>
<b>MNICHÓW (WGODA)</b>	<b>1016 (945+71)</b>
<b>PIASKI</b>	<b>713</b>
<b>PODCHOJNY</b>	<b>826</b>
<b>PODLASZCZE</b>	<b>100</b>
<b>POTOK MAŁY</b>	<b>216</b>
<b>POTOK WIELKI</b>	<b>443</b>
<b>PRZĄSŁAW</b>	<b>338</b>
<b>PRZĄSŁAW MAŁY</b>	<b>103</b>
<b>PRZYSÓW</b>	<b>134</b>
<b>RAKÓW</b>	<b>524</b>
<b>SKRONIÓW</b>	<b>965</b>
<b>SUDÓŁ (BRZEŹNICA)</b>	<b>813 (683+130)</b>
<b>WĘGLENIEC</b>	<b>172</b>
<b>WILANÓW</b>	<b>576</b>
<b>WOLICA</b>	<b>361</b>

**WÓLKA**

**123**

**ZAGAJE**

**413**

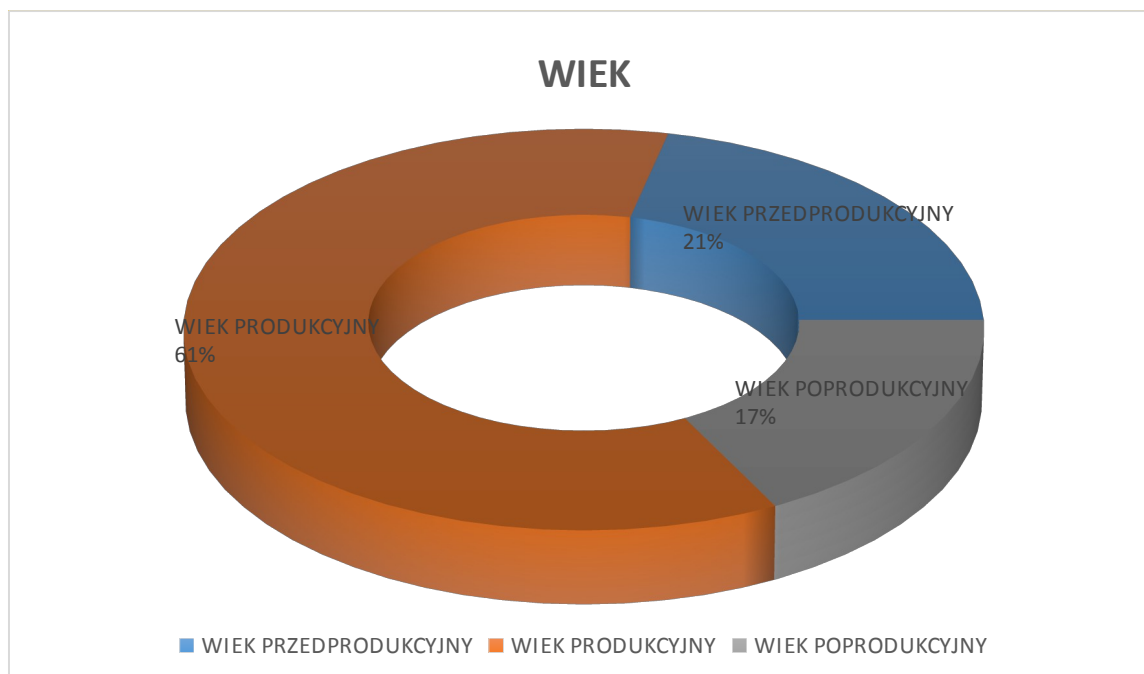
**OGÓŁEM**

**13 023**

---

**STATYSTYKA LUDNOŚCI GMINY JĘDRZEJÓW Z PODZIAŁEM NA WIEK  
PRZEDPRODUKCYJNY, PRODUKCYJNY  
I POPRODUKCYJNY**

**STAN NA 31-12-2016 R**

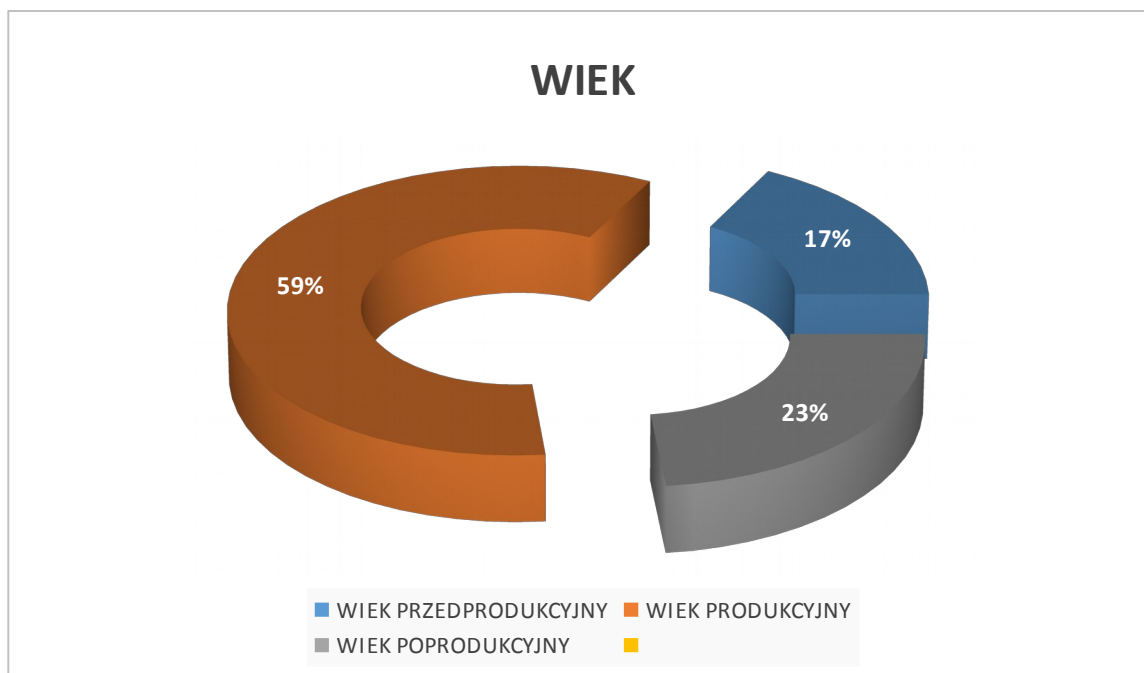


NAZWA MIEJSCOWOŚCI	WIEK PRZEDPRODUKCYJNY	WIEK PRODUKCYJNY	WIEK POPRODUKCYJNY
BORKI	29	87	23
BORÓW	46	124	47
BRUS	68	178	52
BRYNICA SUCHA	48	117	38
BRZEŹNICA	17	80	33
CEGŁA	9	15	2
CHORZEWA	73	180	43
CHWAŚCICE	35	88	19
CIERNO-ZASZOSIE	35	107	21
CZARNOCICE	10	26	11
DIAMENT	40	83	14
GOZNA	76	151	47
IGNACÓWKA	40	112	26
JASIONNA	103	247	86
KOPANINY	8	26	4
KSIĄŻE-SKRONIÓW	88	208	66
KULCZYŻNA	33	105	29
LASKÓW	110	292	80

<i>LŚCIN</i>	26	82	30
<i>LUDWINÓW</i>	39	73	19
<i>ŁĄCZYN</i>	89	252	78
<i>ŁYSAKÓW DRUGI</i>	80	201	57
<i>ŁYSAKÓW KAWĘCZYŃSKI</i>	22	155	39
<i>ŁYSAKÓW POD LASEM</i>	64	169	65
<i>MNICHÓW</i>	166	627	152
<i>NIEBYŁA</i>	7	28	7
<i>PIASKI</i>	159	424	130
<i>PODCHOJNY</i>	182	490	154
<i>PODLASZCZE</i>	21	60	19
<i>POTOK MAŁY</i>	50	135	31
<i>POTOK WIELKI</i>	88	267	88
<i>PRZĄSŁAW</i>	66	216	56
<i>PRZĄSŁAW MAŁY</i>	12	82	9
<i>PRZYSÓW</i>	30	81	23
<i>RAKÓW</i>	129	321	74
<i>SKRONIÓW</i>	189	604	172
<i>SUDÓŁ</i>	141	422	120
<i>WĘGLENIEC</i>	40	98	34
<i>WILANÓW</i>	132	357	87
<i>WOLICA</i>	60	228	73
<i>WÓLKA</i>	38	68	17
<i>WYGODA</i>	15	38	18
<i>ZAGAJE</i>	80	257	7
<i>OGÓLEM</i>	2793	7961	2269

**STATYSTYKA LUDNOŚCI ZAMELDOWANEJ W MIEŚCIE JĘDRZEJÓW  
Z PODZIAŁEM NA WIEK PRZEDPRODUKCYJNY, PRODUKCYJNY  
I POPRODUKCYJNY**

**STAN NA 31-12-2016 ROK**

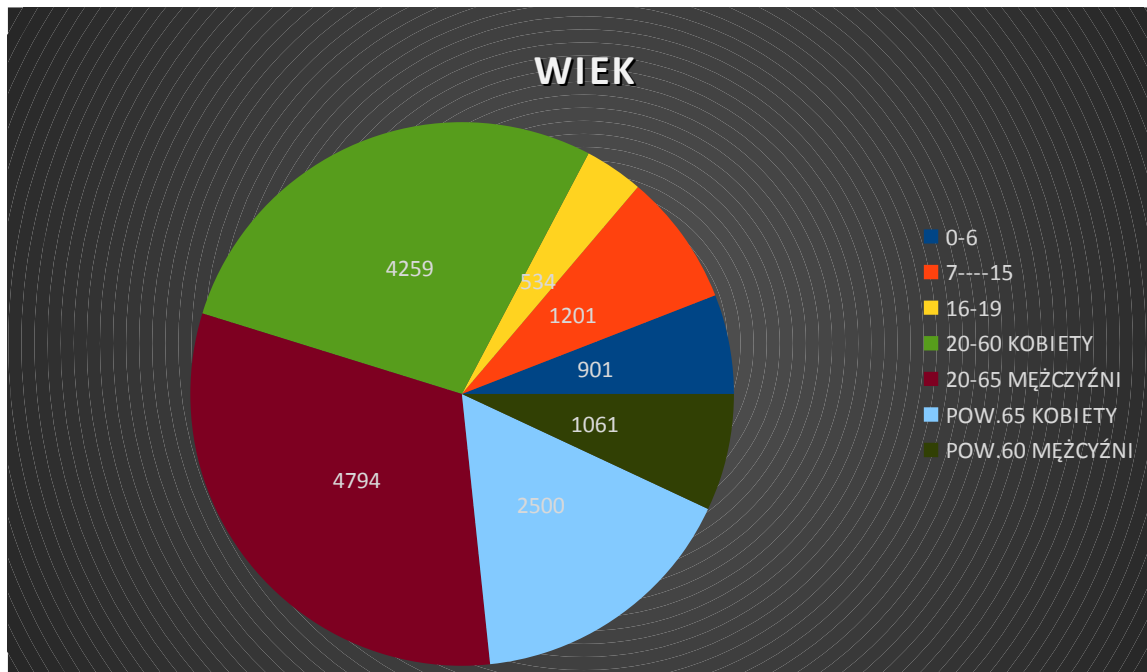


OBZAR	WIEK PRZEPDPODUKCYJNY	WIEK PRODUKCYJNY	WIEK POPRODUKCYJNY
MIASTO JĘDRZEJÓW	2636	9053	3561
OGÓŁEM	15 250		



# ZESTAWIENIE INFORMACYJNE O LUDNOŚCI ZAMELDOWANEJ NA TERENIE MIASTA JĘDRZEJOWA

STAN NA 31 GRUDNIA 2016 ROK



wiek	ogółem	kobiety	mężczyźni
< 18	2 342		
<b>dorośli</b>	<b>12 908</b>		
0-6	901	435	466
7-15	1201	582	619
16-19	534	254	280
20-60		4259	
20-65			4794
Pow.60		2500	
Pow.65			1061
	15250	8030	721
<b>razem</b>			

